

Bjødnaia

Risstøl



























































































## Bjødnaia -Risstøl

0m

Målestokk skrevet ut på A4 ark: 1 : 4000

500 m



	101.000 Høydekurve		401.000 Åpent, lettløpt område
	101.001 Fallstrek for høydekurve		402.000 Åpent, lettløpt område med spredte trær
	101.002 Kolle (minimum)		402.001 Åpent område med spredte trær 50% grønn
	101.003 Grop (minimum)		403.000 Åpent, røft område
	102.000 Tellekurve		404.000 Åpent, røft område med spredte trær
	103.004 Hjelpkurve		404.001 Åpent, røft område med spredte trær 50% grønn
	108.000 Fure		405.000 Skog, typisk for området
	109.000 Høydepunkt		406.000 Vegetasjon, nedsatt løpshastighet
	110.000 Avlangt høydepunkt		407.000 Vegetasjon, god sikt, nedsatt løpshastighet
	113.001 Bruddfelt (enkeltprikk)		408.000 Vegetasjon, gangfart
	201.000 Upasserbart stup (flate)		410.000 Vegetasjon, kamp
	201.008 Upasserbart stup (flate)		410.001 Vegetasjon, kamp i en retning
	201.001 Upasserbart stup		410.003 Vegetasjon, god sikt, gangfart
	201.007 Upasserbart stup		410.002 Hekk
	201.004 Upasserbart stup (minimum)		412.000 Dyrket mark
	201.005 Upasserbart stup, basislinje (minimum)		416.000 Tydelig vegetasjonsgrense
	202.000 Skrent		416.001 Tydelig vegetasjonsgrense (alternativt symbol)
	202.004 Skrent		417.000 Framtredende stort tre
	202.001 Skrent, basislinje		418.000 Framtredende busk eller tre
	202.002 Skrent med fallstreker (minimum)		501.001 Område med fast dekke (flate)
	204.000 Stein		502.001 Veg, bredde >7m
	204.001 Middels stor stein		502.002 Veg, bredde 5-7m
	205.000 Stor stein		503.000 Veg
	206.000 Gigantisk stein		504.000 Traktorveg
	207.000 Steinklynge		505.000 Stor sti
	208.000 Blokkfelt, normal løpshastighet		506.000 Liten sti
	208.001 Blokkfelt, enkeltsymbol		507.000 Utydelig sti
	208.002 Blokkfelt (minimum)		511.000 Stor kraftlinje
	209.000 Tett blokkfelt, nedsatt løpshastighet		512.000 Bru eller tunell
	210.000 Steinset grunn, nedsatt løpshastighet		512.001 Tunell (minimum)
	210.001 Steinset grunn, enkeltsymbol		512.002 Klopp (minimum)
	211.000 Steinset grunn, ganghastighet		513.000 Steingjerde / mur
	212.000 Steinset grunn, kamp		514.000 Ødelagt steingjerde / mur
	213.000 Sandgrunn		515.000 Upasserbart steingjerde / mur
	214.000 Berg i dagen		516.000 Gjerde
	301.000 Upasserbart vann (flate og konturlinje)		517.000 Ødelagt gjerde
	301.001 Upasserbart vann (flate)		518.000 Upasserbart gjerde
	304.000 Passerbar elv/bekk		519.000 Passeringspunkt
	305.000 Liten, passerbar bekk/grøft		520.004 Forbudt område (flate)
	306.000 Flombekk / liten grøft		521.000 Bygning
	307.000 Upasserbar myr (flate og konturlinje)		525.000 Lite tårn
	307.001 Upasserbar myr (flate)		526.000 Varde / røys
	308.000 Myr (flate)		530.000 Framtredende menneskeskapt detalj – ring
	310.000 Utydelig myr		531.000 Framtredende menneskeskapt detalj – X
		